

Medina de las Torres en la Vía de la Plata y el Camino de Santiago se localiza al sur de la Provincia de Badajoz (Comarca Zafra- Río Bodión).

Desde el punto de vista ecológico posee una cubierta vegetal en buen estado de conservación gracias entre otros, a la utilización de prácticas agropecuarias no agresivas, lo cual se refleja en la presencia de un paisaje fértil y vigoroso.

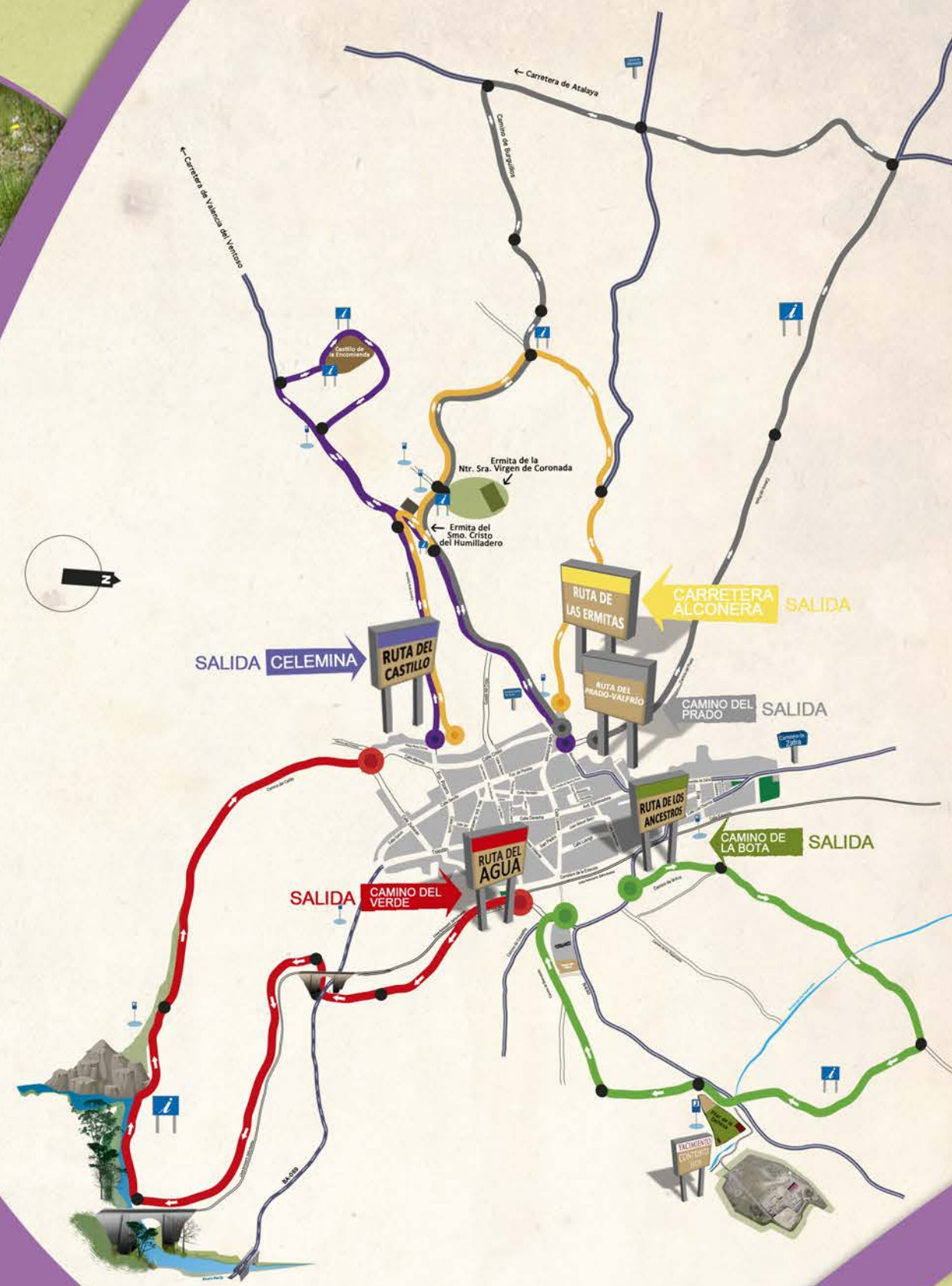
En este contexto, dos importantes cauces fluviales toman protagonismo: la Rivera y el Río Bodión. en ambos se puede observar una rica y variada fauna. Garzas, espátulas y tarro blanco recorren el espacio junto a mamíferos como el gato montés, meloncillo y ginetas.

Del mismo modo en la confluencia de la citada rivera con el arroyo Matasanos se presenta un humedal de los más importantes de Extremadura, donde los amantes del birding pueden disfrutar de especies como: aguilucho lagunero, flamenco, cigüeña negra, búho real y más de una veintena incluida en la lista roja de aves.

Además en la parte oeste de la localidad, encontramos la formación paisajística por antonomasia en tierras extremeñas, la dehesa. Ecosistema único en Europa de gran valor ecológico, económico y social se muestra como ejemplo de coexistencia, aprovechamiento y respeto dentro de un desarrollo sostenible.

Estos espacios naturales conviven a su vez con otros tradicionales de cultivo como el destinado al olivar, cereal y en menor medida a la vid, los cuales se constituyen como hábitat ideal para aves esteparias.


En este marco incomparable un imponente legado hco. se abre paso: dólmenes, enterramientos de la Edad del hierro, Contributa Iulia, molinos árabes, ermitas completan un entorno donde naturaleza e historia confluyen a lo largo de unas rutas que no te dejarán indiferente.



RUTA DEL CASTILLO



Este recorrido tendrá parada ineludible en el Castillo de la Encomienda de la Orden de Santiago. Emblema de la localidad y popularmente conocida como "Torre de los Moros" se alza como testimonio histórico que adecúa su morfología y funcionalidad adaptándose al devenir de los acontecimientos.




42"	kcal 160	3,4 Km	DIFICULTAD BAJA				
-----	----------	--------	-----------------	--	--	--	--

RUTA DEL AGUA



Recorrido por excelencia para todo aquel que desee disfrutar de la naturaleza en estado puro. Flora y fauna son protagonistas de un entorno dominado por la Rivera Atarja donde la gran biodiversidad existente en Medina de las Torres se hace manifiesta.



RUTA DEL PRADO-VALFRÍO



A través de este itinerario nos adentraremos en la dehesa, ecosistema de gran valor, único en Europa donde hombre y naturaleza han logrado convivir en armonía. En este bello entorno tendremos la oportunidad de apreciar el "molino hidráulico del Zarcillo" ejemplo de industria tradicional y factor de configuración económica, social y cultural.



Naturaleza y Patrimonio en la Via de la Plata

SENDERISMO

RUTAS DE

Medina de las Torres

TELEFONOS DE INTERÉS

AYUNTAMIENTO

924 560 035

POLICÍA LOCAL

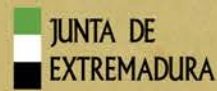
629 229 581

FARMACIA

924 560 190

URGENCIAS

112



RUTA DE LAS ERMITAS



En este itinerario, es posible disfrutar de dos de las ermitas que cuentan con mayor arraigo y tradición: la ermita del Stmo. Cristo del Humilladero S. XVIII y la de Ntra. Sra. de Coronada S.XV-XVI A través de ellas, descubriremos la historia y leyendas que subyacen en este tipo de edificaciones religiosas que fueron muy prolíferas en nuestra localidad, sobre todo durante la primacía de la Orden de Santiago.



RUTA DE LOS ANCESTROS



Con esta ruta, nos acercaremos a nuestros antepasados romanos de cuyo legado, conservamos la ciudad de Contributa Iulia Ugultunia, enclave ya citado por Plinio el Viejo y Ptolomeo y objeto de las primeras excavaciones arqueológicas que se llevaron a cabo en Extremadura en 1845

