



## FERIAS, FIESTAS Y TRADICIONES

- **Carnavales**  
Fiesta de gran tradición con desfiles, Entierro de la Sardina, concentración de mascarones, el pico la olla, etc.
- **Semana Santa**  
Celebración típica de ambiente religioso y lúdico.
- **San Isidro**  
Fiesta y Romería de larga tradición en la localidad. Comienza el 1 de mayo con el Camino, recorrido desde el pueblo hasta la Ermita. Durante los días 14, 15 y 16 de mayo, se celebran todos los actos religiosos y festivos en honor al santo y se instalan casetas.
- **Plenilunium**  
Calendario de actividades lúdico-culturales que ocupan las noches de verano de finales de junio a mediados de agosto. Destacan Jornadas de dinamización en el yacimiento de Contributa Iulia y mercado romano.



- **Fiestas del Emigrante**  
Se desarrollan durante cuatro días en la segunda quincena de agosto, con actividades musicales, teatro, verbenas, etc.
- **Fiestas de la Virgen de la Coronada**  
7 y 8 de septiembre. Fiesta de muy antigua tradición en la que se trae a la Virgen desde su ermita hasta la iglesia en procesión y se celebran diferentes actos religiosos.
- **Fiestas del Cristo del Humilladero**  
La Fiesta Grande del pueblo. Se celebra los días 13, 14 y 15 de septiembre. Es traída la imagen en procesión desde su ermita hasta la Iglesia Parroquial.



## GASTRONOMÍA

Son platos propios de la cocina tradicional medinense: sopa de carnaval, trincalla de los pastores, repápalos, escabeche de conejo, caldereta de guarrino.

Y en el apartado de repostería destacan los borrachos, la leche frita, las perrunitas y los asistentes.

• Turismo enológico: Bodegas Gardillo. C/ Sol, 5. Tel. 924 560 005. Bodegas Medina Hermosa. C/ Valencia, s/n. Tel. 924 560 360 www.envidia.es

• Almazaras de aceite: Almazara "Las Torres", S.L. C/ Valencia, 7. Tel. 924 560 083 www.almazaralastorres.com. Aceites "MedinaOliva". Avda. de la Estación, s/n. Tel. 924 560 034 www.medinaoliva.es. Baeturia Organic, S.L. C/ Ramón y Cajal, 9. Tel. 915 196 338. www.baeturia.es

## DATOS DE INTERÉS



### RESTAURANTES Y BARES

- Bar "El Casino"  
c/ Herrador 11.  
Telf: 658776070
- Bar "La piscina"  
c/ Herrador 11.  
Telf: 658776070  
(Abierto en periodo estival)
- Cafetería-bar "El Pensionista"  
Plaza de la Constitución 14  
Telf: 686518622
- Terraza-Kiosko "La Plaza"  
Plaza de la Constitución  
Telf: 658776070  
(Abierto en periodo estival)
- Bar Mijina  
Avda./ Zafra, 6  
Telf: 924 56 00 29
- Cafetería-bar "El Salón"  
c/ Alonso Valiente 4  
Telf: 642 93 30 72
- Pub Graffiti  
C/ Valencia, 5  
Telf: 924 56 04 66



### ALOJAMIENTOS

- Casa rural "Las Torres"  
c/ Sol 14  
Telf: 643661775.  
lastorres.casarural@gmail.com
- Casa rural "La Posada"  
c/ Sevilla 30  
Telf: 643661775.  
lastorres.casarural@gmail.com



### MÁS INFORMACIÓN

- Ayuntamiento de Medina de las Torres  
Plaza de la Constitución, 1.  
Teléf: 924560035
- Centro de Interpretación Contributa Iulia  
c/ LLerena, 9.  
Teléf: 669851332




## MONUMENTOS Y LUGARES DE INTERÉS

- 1 Iglesia de Nuestra Señora del Camino
- 2 Castillo "Torre de los Moros"
- 3 Ciudad Romana "Contributa Iulia Ugultunia"
- 4 Centro de Interpretación Ciudad Romana
- 5 Ermitas

## DATOS DE INTERÉS

- 1 Ayuntamiento
- 2 Centro Joven
- 3 Piscina y Polideportivo
- 4 Parada de Autobús

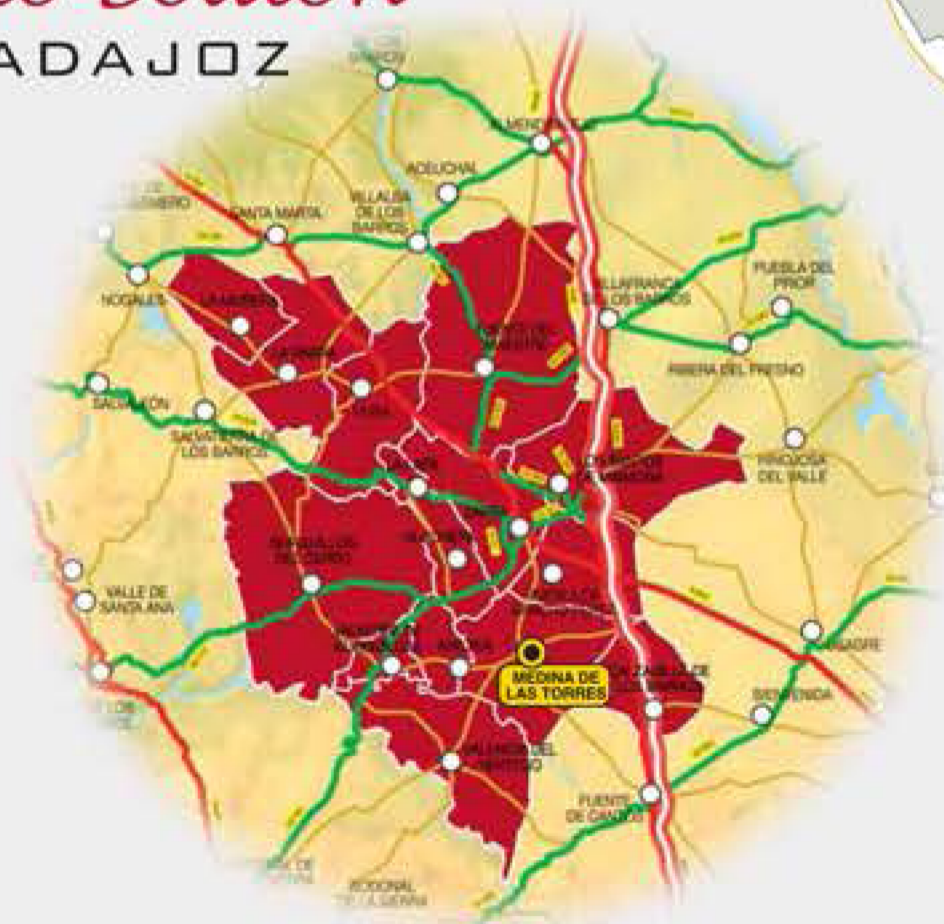


# MEDINA DE LAS TORRES

## plano



## COMARCA Zafra- Río Bodión BADAJOZ



Web: turismo.badajoz.es  
E-mail: turismo@dip-badajoz.es  
Tel: 924 212 495 • Fax: 924 212 497  
C/ Felipe Checa, 23 • 06071 BADAJOZ



DIPUTACIÓN DE BADAJOZ



MEDINA DE LAS TORRES

## MEDINA DE LAS TORRES

COMARCA  
Zafra-Río Bodión  
BADAJOZ



DIPUTACIÓN DE BADAJOZ



**A**l sur de la provincia de Badajoz, adentrada ya en ámbitos serranos de orografía crecientemente complicada a través de los que discurren la Vía de la Plata y el Camino de Santiago, se emplaza la gentil villa de Medina de las Torres.

Fue fundada a mediados del siglo XIII por Martín Anes do Vinhal, caballero portugués que recibió los terrenos de su primo Pelay Pérez Correa, comendador de la Orden de Santiago, por su ayuda en las campañas contra los moros. Con su fundación, reagrupó los pequeños núcleos familiares que habitaban su territorio formando pequeñas aceñas en torno a los más de 30 molinos hidráulicos que existían en la rivera Atarja, río Bodión y arroyo del Zarcillo.

Su término municipal está plagado de restos arqueológicos que nos hablan de su poblamiento desde la más remota antigüedad: cuenta con dólmenes del periodo calcolítico y enterramientos de la edad del hierro, siendo el vestigio más significativo de época prerromana la figura de bronce de origen tartesio conocido como guerrero de Medina de las Torres (cuyo análogo se encuentra en el British Museum). Del periodo romano, cuenta con el oppidum de Contributa Iulia Ugultunia, importante ciudad de la Baeturia céltica ya citada por historiadores como Plinio El Viejo o Ptolomeo. De la etapa musulmana destacan sus molinos y la popularmente conocida como "Torre de los Moros", que pasó durante la reconquista llevada a cabo por Pelay Pérez Correa en 1247 a manos cristinas. Además, el municipio conserva la Iglesia Parroquial Nuestra Señora del Camino que data del siglo XIV con su retablo del XVI y un largo etc. de casas, ermitas e historias documentadas son muestras de un gran pasado.

**CÓMO LLEGAR**

Autovía de la Plata y Carreteras provinciales 069, 160 y 3014.



**MONUMENTOS**



**CIUDAD ROMANA DE CONTRIBUTA IULIA UGULTUNIA**

La bondad de su emplazamiento (antigua región denominada como Baeturia), rodeado de tierras fértiles, apoya la hipótesis de un origen prerromano del enclave, atestado por Plinio el Viejo quien señala a Ugultunia como uno de los Oppida célticos más importantes del territorio. Convertida en municipio en época de Julio César, aparece citada por el Itinerario Antonino como una de las principales Mansio de la Vía de la Plata en su recorrido entre Itálica y Augusta Emérita.

En el yacimiento, ya visitable, se pueden observar diferentes estructuras, edificios y calles. Especial relevancia tiene la zona Foral, con la plaza, edificios que fueron de uso religioso y administrativo y la Basílica que es hasta la fecha la más grande encontrada en España. Recientemente han aparecido un Templo y el Anfiteatro.

En la localidad se encuentra el Centro de Interpretación de la ciudad romana de Contributa Iulia, ubicado en la Casa de la Encomienda del siglo XV, que pone a disposición del visitante recursos audiovisuales, piezas arqueológicas, paneles e información sobre la ciudad romana.

Asimismo se ofrece un servicio ininterrumpido de visitas guiadas al yacimiento y principales monumentos de interés. Además el Centro de Interpretación complementa su oferta turística ofreciendo talleres y experiencias didácticas a grupos, colegios, institutos etc., mostrándose así más atractivo para el visitante.



**CASTILLO DE LA ENCOMIENDA "TORRE DE LOS MOROS"**

Su origen es árabe, aunque el edificio que hoy conservamos es posterior a la dominación musulmana. Fortaleza del s. XV, edificada por la Orden de Santiago, muy vinculada al territorio y con enormes posesiones en el mismo, alrededor de los siglos XIV-XVI. Fue construida como sede de la Encomienda de Medina de las Torres.



**IGLESIA NTRA. SRA. DEL CAMINO**

Construcción del siglo XIV, aunque con añadidos posteriores. El retablo mayor es una de las grandes obras realizadas en Extremadura durante el siglo XVI y alberga una talla en madera de Nuestra Señora del Camino. Tiene nueve metros de ancho y ocho y medio de alto. Está formada por tres cuerpos que se despliegan del ábside a modo de tríptico y adoptan la forma de la planta ochavada. Tiene un total de nueve calles, todas del mismo ancho a excepción de la central que rompe la horizontalidad, y tres pisos, a los que se añaden los correspondientes al banco y al sotabanco. Su autor fue Estacio de Bruselas.



**ERMITA VIRGEN DE LA CORONADA**

Data del s. XV, se encuentra bien conservada y mantiene su estructura original. Tiene su nave dividida en cuatro tramos formados por arcos formeros que descansan en los muros laterales con un primer pórtico de entrada por el oeste. Tan solo catorce templos de la Baja Extremadura disponían de sacristía y en esta ermita, se construyó aprovechando un tramo del nuevo pórtico. Perteneció a la Orden de Santiago al igual que el Castillo de la Encomienda y la Iglesia Parroquial.

**ERMITA DEL CRISTO DEL HUMILLADERO**

Construida en el siglo XVII-XVIII responde al modelo característico de arquitectura religiosa-popular de la región. De reducidas dimensiones, se compone de una sola nave y pórtico cubierto precediéndola. Alberga la imagen del Cristo del Humilladero, talla de incomparable belleza.




**ARQUITECTURA POPULAR**

Entre las casas hidalgas que proliferan en la población, merece destacarse la Casa de los Cardos, que cierra uno de los costados de la plaza de la iglesia. Otros edificios semejantes, muchos con soberbios blasones en las fachadas, aparecen en la misma plaza y en las calles Llerena, Sevilla, Pozo Nuevo y otras. Entre las más representativas del modelo barroco popular, con preciosa portada, se encuentra la Casa de la Encomienda de la Orden de Santiago, construcción del s. XV muy bien conservada en sus características originarias. En este emplazamiento pernoctó Isabel la Católica en uno de sus viajes a Sevilla, tal y como atestiguan fuentes escritas que forman parte de los fondos del archivo municipal.

No lejos de la iglesia, se encuentra el antiguo Hospital de Transeúntes. Fuentes documentales hablan de los bastimentos y bodegas existentes en ese mismo entorno, así como de otras instalaciones hoy ya desaparecidas, que patentizan la importancia y esplendor de la villa en el pasado.

Entre las creaciones populares merecen destacarse los pilares del Caño y las Lanchas.



**NATURALEZA**

**TURISMO VERDE**

- Rutas de Senderismo: Las Riberas (PR-BA 159), Ruta de las Ermitas, Ruta del Prado, Ruta de Valfrío, Ruta del Castillo, Ruta de los Ancestros, Ruta Vía de la Plata, Ruta del Agua, Ruta de las Huertas y Ruta de los Molinos.
- Birding: Es posible disfrutar de un paraíso ornitológico, con aves tales como cigüeña blanca, cigüeña negra, lechuzas, grullas, martin pescador, etc.

**RIVERA ATARJA**

Espacio natural de unos 15 km de recorrido que cruza el término municipal de este a oeste y en el que podemos encontrar gran diversidad de flora y fauna. Desde el pequeño embalse en la zona este, donde anidan multitud de aves, se adentra poco a poco en la dehesa a la que da paso el Cabezo de los Pollos, pared rocosa de más de 100 m de altura situada a orillas de la rivera, con espectaculares vistas y lugar de cría y refugio de diversas aves, entre ellas el búho real. En la zona habitan además distintas especies de mamíferos como liebres, jabalíes, tejones, zorros, meloncillos, etc.

**RÍO BODIÓN**

Cruza nuestro término íntegramente por terrenos de dehesa. Se pueden observar y admirar las mismas especies que en la rivera Atarja.

